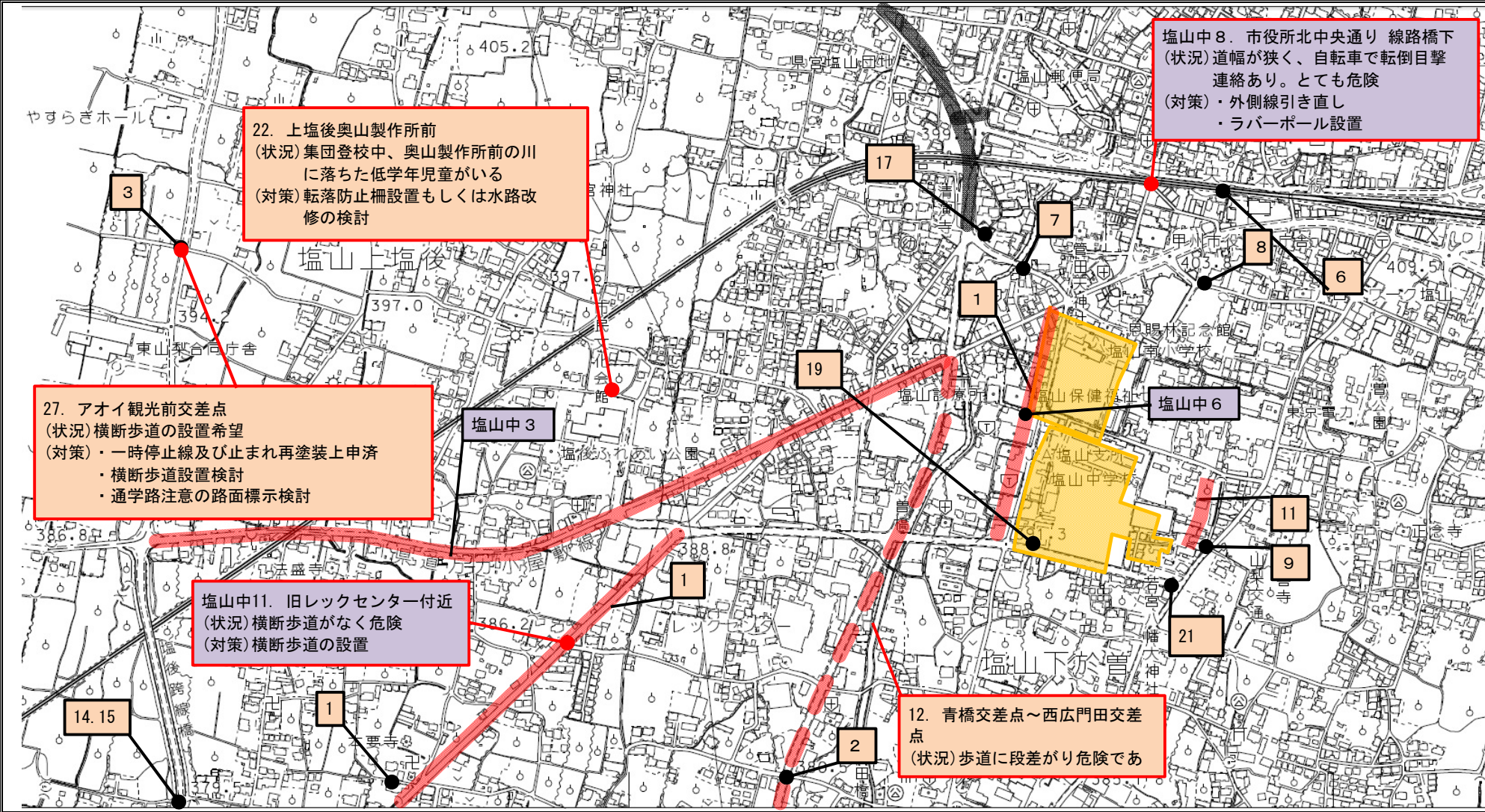


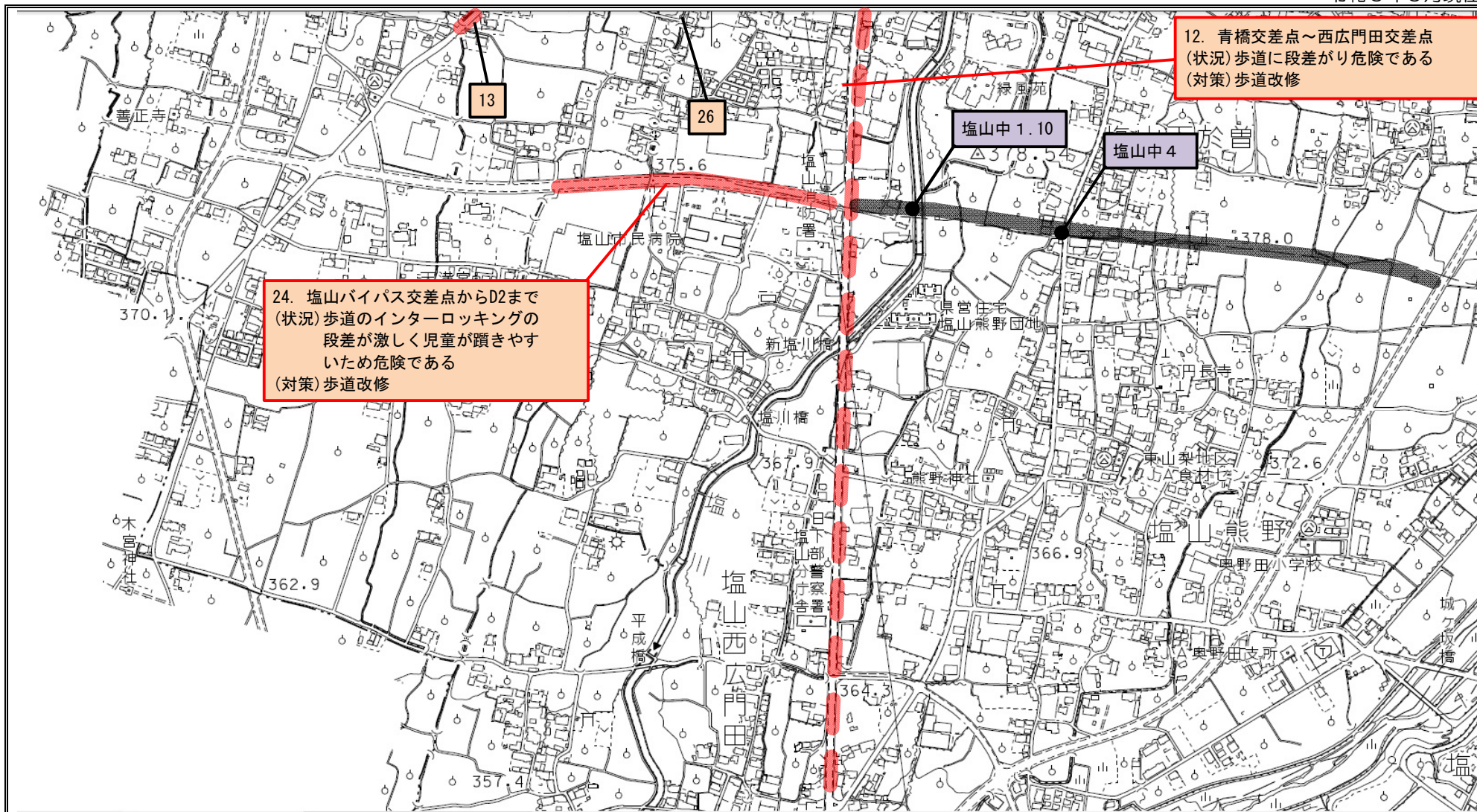
【塩山南小学校区】

学校通学路対策必要箇所図

(No. 1)

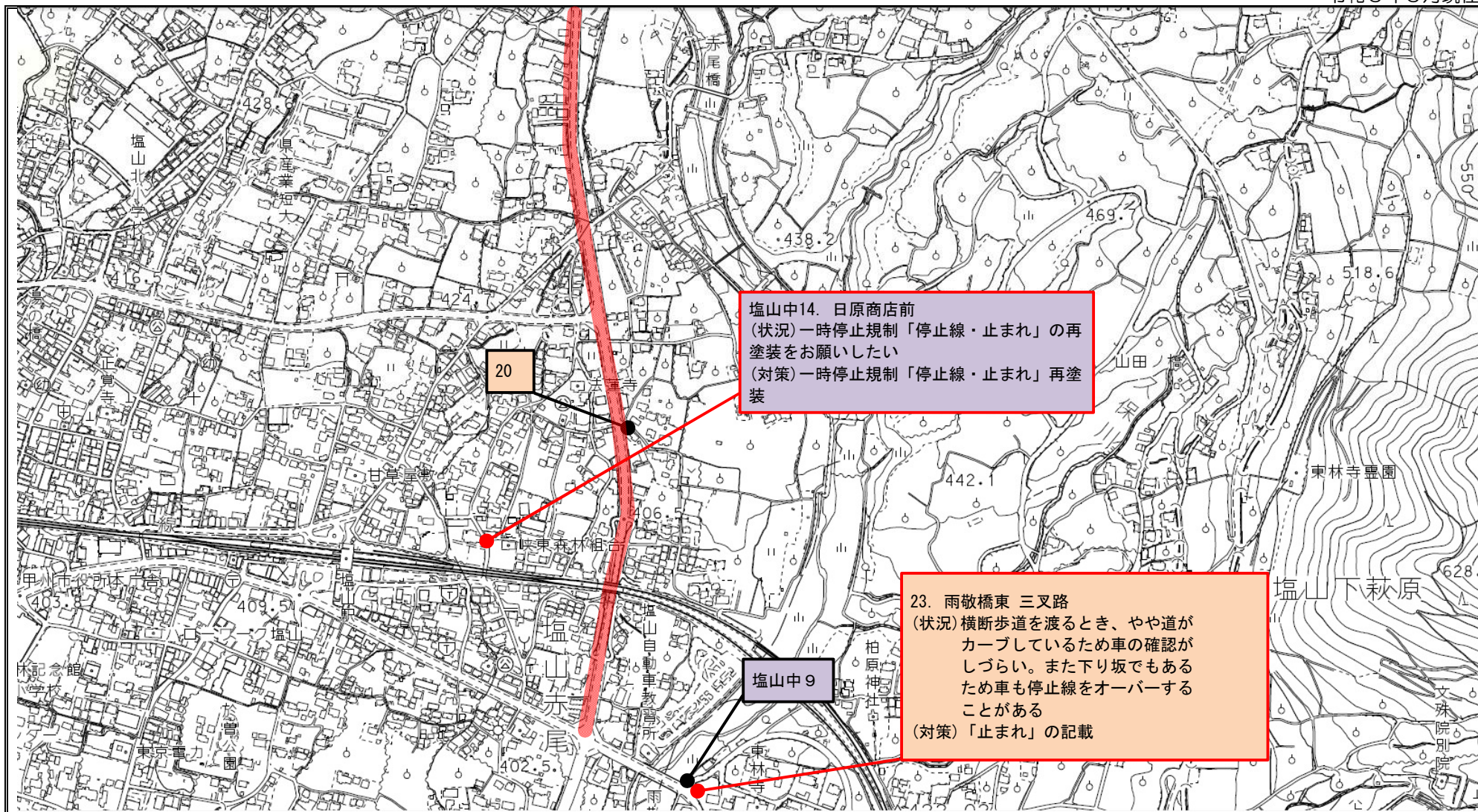
令和6年6月現在

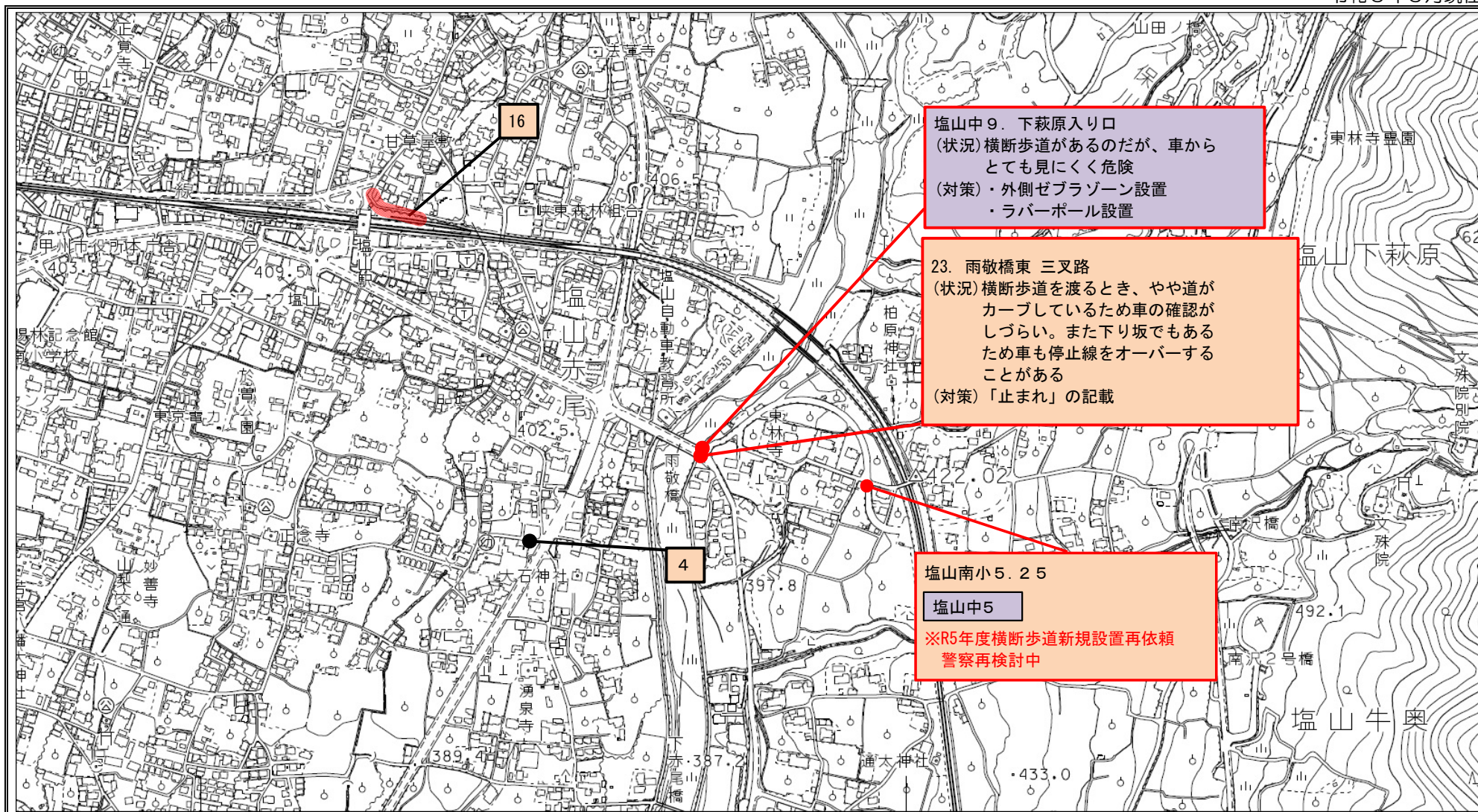


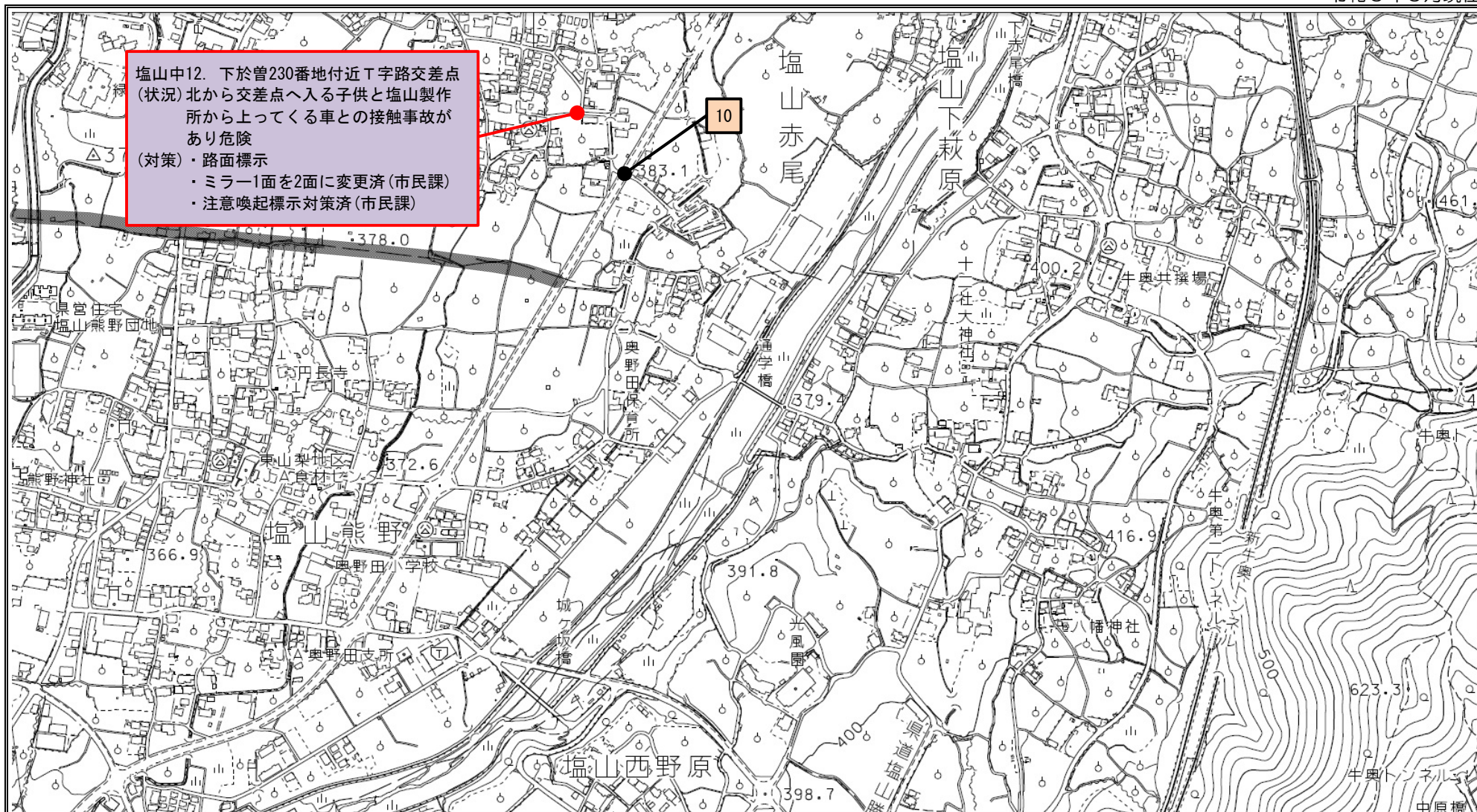


12. 青橋交差点～西広門田交差点
(状況) 歩道に段差がり危険である
(対策) 歩道改修

24. 塩山バイパス交差点からD2まで
(状況) 歩道のインターロッキングの
段差が激しく児童が躓きやす
いため危険である
(対策) 歩道改修







塩山中12. 下於曾230番地付近T字路交差点
(状況)北から交差点へ入る子供と塩山製作
所から上ってくる車との接触事故が
あり危険
(対策)・路面標示
・ミラー1面を2面に変更済(市民課)
・注意喚起標示対策済(市民課)